

**ING. SALOMÓN JARA CRUZ**  
GOBERNADOR CONSTITUCIONAL DEL ESTADO DE OAXACA  
**ARQ. SILDIA MECOTT GÓMEZ**  
SECRETARÍA DE INFRAESTRUCTURAS Y COMUNICACIONES  
**ING. LUIS EDUARDO VELASCO LUNA**  
SUB SECRETARIO DE OBRAS PÚBLICAS

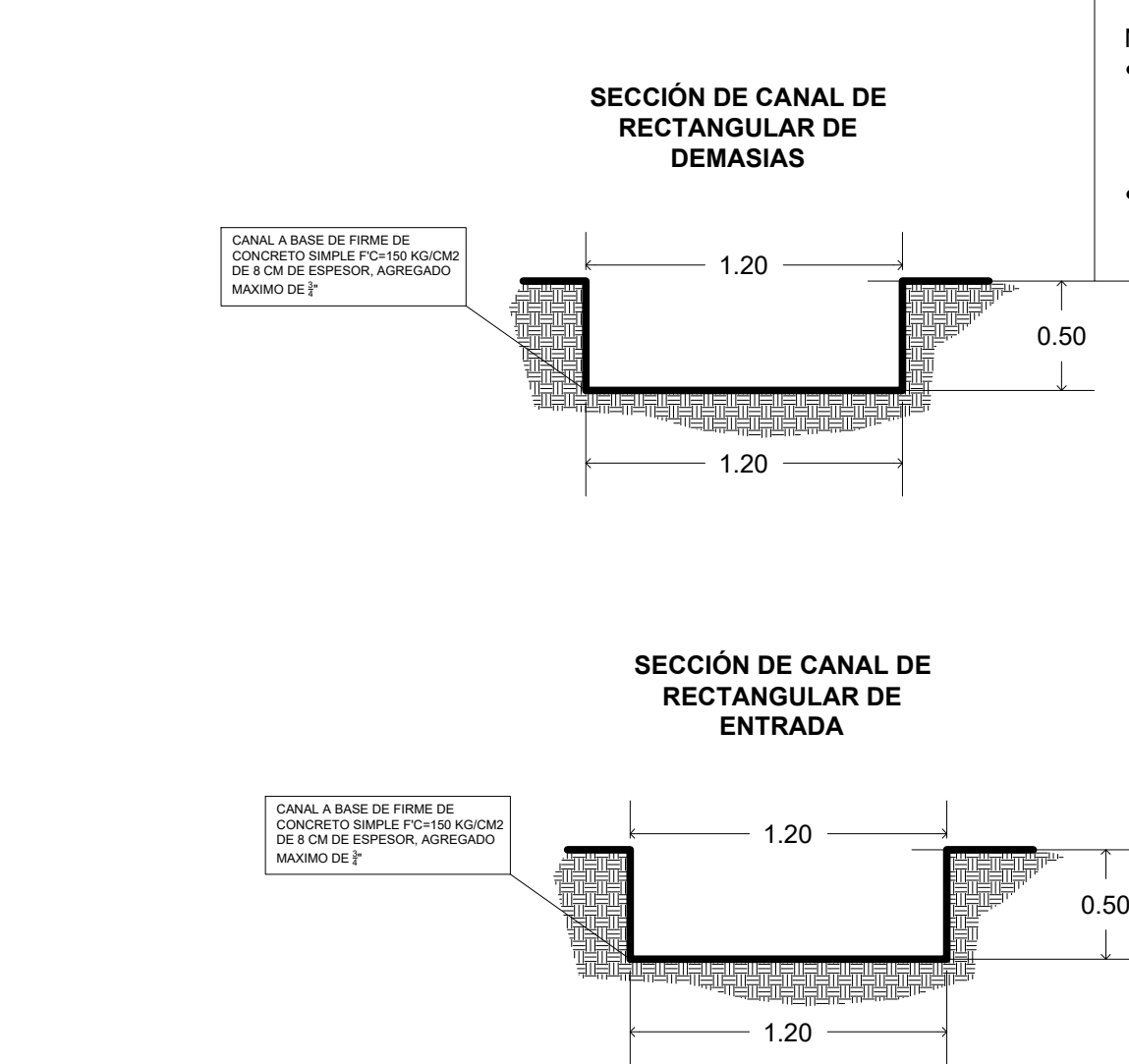
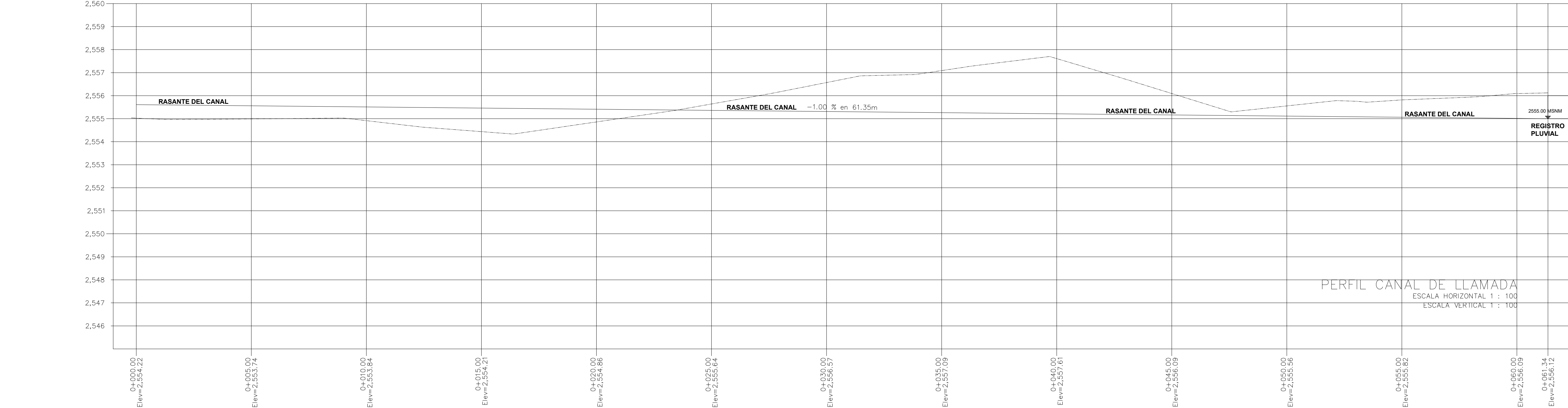
**DIRECCIÓN DE ESTUDIOS Y PROYECTOS**  
SELLO DE APROBACIÓN  
DIRECCIÓN DE ESTUDIOS Y PROYECTOS  
ARQ. EDITH LOURDES CHINCOYA GARCÍA  
DIRECTORA DE ESTUDIOS Y PROYECTOS  
ARQ. LUIS ALBERTO GONZÁLEZ CRUZ  
JEFE DEL DEPARTAMENTO DE ESTUDIOS

**NOMBRE DE LA OBRA:**  
**REHABILITACIÓN DE OLLA PARA CAPTACIÓN DE AGUA PLUVIAL, EN LA LOCALIDAD DE SAN MIGUEL EL GRANDE, MUNICIPIO DE SAN MIGUEL EL GRANDE**  
**UBICACIÓN:**  
MUNICIPIO: 269 - SAN MIGUEL EL GRANDE  
LOCALIDAD: 0001 - SAN MIGUEL EL GRANDE  
DISTRITO: TLAXIACO  
REGION: 04 - MIXTECA

**DATOS DE TECNICO RESPONSABLE:**  
DIRECTOR RESPONSABLE DE OBRA  
PROYECTISTA

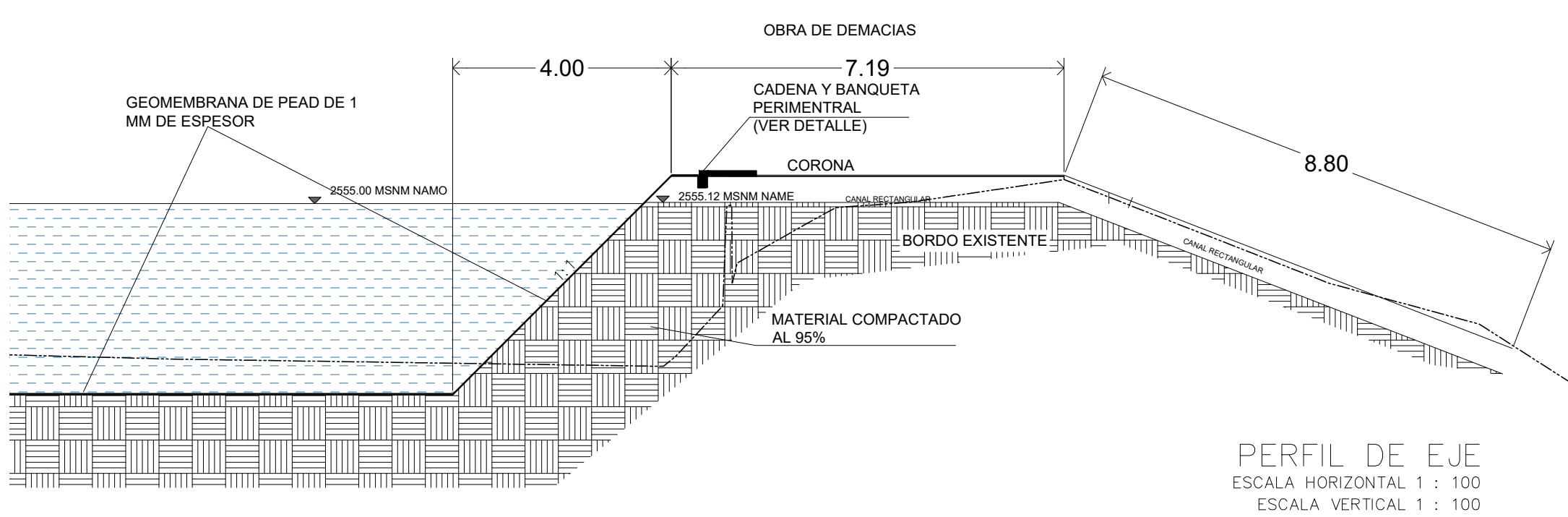
**TIPO DE PLANO:**  
**PERFIL LONGITUDINAL**

**FECHA:**  
2026  
**ESCALA:**  
EL QUE SE INDICA  
**ACOTACIÓN:**  
METROS  
**CLAVE DE PLANO:**  
AA-ARQ-02  
No. PLANO:  
**02 de 04**

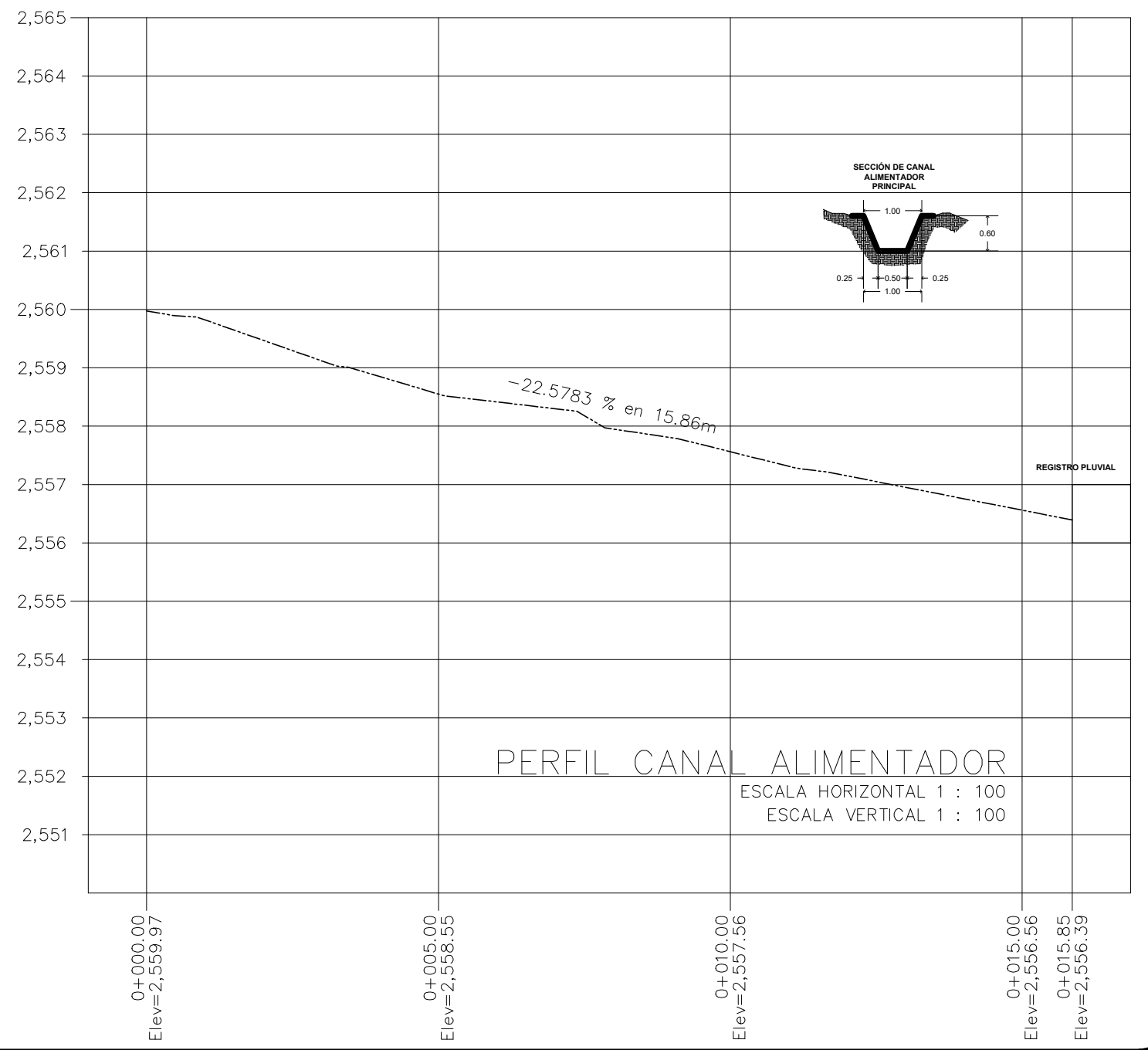


**NOTAS:**  
• La formación y compactación de los terrapienes será a un 95% a máquina con rodillo vibratorio de 10 ton. con material de banco y/o agregando grava triturada al suelo existente en el lugar en proporción 40:60 y de acuerdo al EMS.  
• El afine, nivelación y compactación del fondo y taludes de la olla será a mano con el fin de dejar una superficie adecuada para la colocación de la geomembrana.

### DETALLE DE OBRA DE DEMACIAS



**PERFIL DE EJE**  
ESCALA HORIZONTAL 1 : 100  
ESCALA VERTICAL 1 : 100



DIRECCIÓN DE ESTUDIOS Y PROYECTOS